









LEYENDA:




Riesgo:

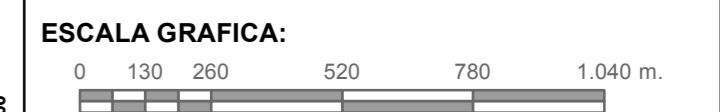
-  Nulo
-  Muy Bajo
-  Bajo
-  Medio
-  Alto
-  Muy Alto

Hidrografía:

-  Enbalses
-  Red hidrográfica principal
-  Red hidrográfica secundaria

Otros:

-  Término municipal Málaga
-  Término municipal
-  Cartografía base



FUENTE:

- Servicio de Protección Civil. Excmo. Ayuntamiento de Málaga.
- Infraestructura de Datos Espaciales de España. Ministerio de Fomento.
- Red de Información Ambiental de Andalucía. Consejería de Medio Ambiente y Ordenación del Territorio.