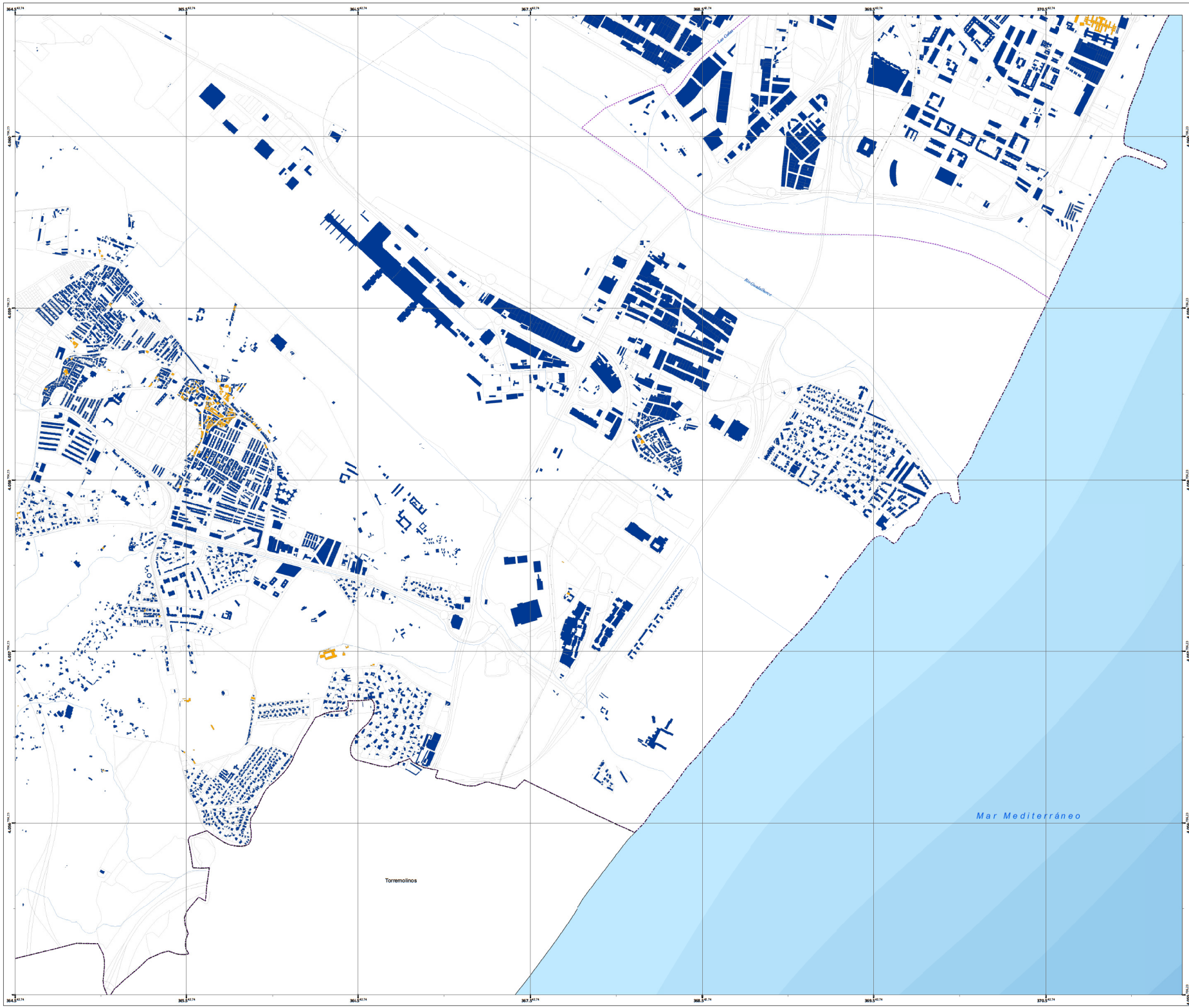

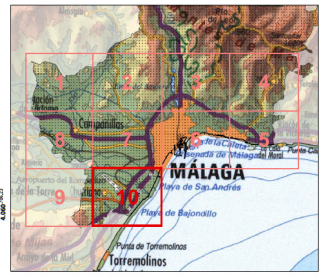

LEYENDA

Sistemas Constructivos:

	Edific. (uds)	Edif. (%)
H.A. y Acero	(43.064)	(84,20)
Mampostería	(8.083)	(15,80)

Distribución de los Sistemas Constructivos (%)
T.M. Málaga.

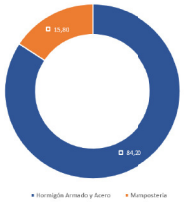

CONSIDERACIÓN DE SISTEMAS CONSTRUCTIVOS	
Mampostería (≤ 1950)	Edificaciones construidas anterior al año 1950
Hormigón Armado / Acero (>1950)	Edificaciones construidas posterior al año 1950

OTROS:

- Distritos municipales
- T. M. Málaga
- T. M. colindantes
- Base cartográfica
- Láminas de agua
- Red Hidrográfica
- Hojas de detalle

FUENTE:

- *Red de Información Ambiental de Andaucía (REDIAM).*
- *Consejería de Medio Ambiente y Ordenación del Territorio.*
- *Junta de Andalucía.*
- *Servicio de Protección Civil. Ayuntamiento de Málaga.*

PLAN DE ACTUACION LOCAL POR RIESGO SISMICO

Mapa de Sistemas Constructivos (Detalle)

FECHA: 30/05/2019

OFICINA TÉCNICA - Servicio Protección Civil
C/ Huerto de Monjas, 39 1º P. 29008 Málaga
Email: proteccioncivil@malaga.eu

ESCALA: 1:10.000
1 cm = 100 m

FORMATO: A1

6.10

ESCALA GRAFICA: 0 85 170 340 510 680 m.

Proyección: UTM HUSO 30N / Sistema de Referencia ETRS89 / Cuadrícula: 1 km2

Ayuntamiento de Málaga
SERVICIO DE PROTECCIÓN CIVIL