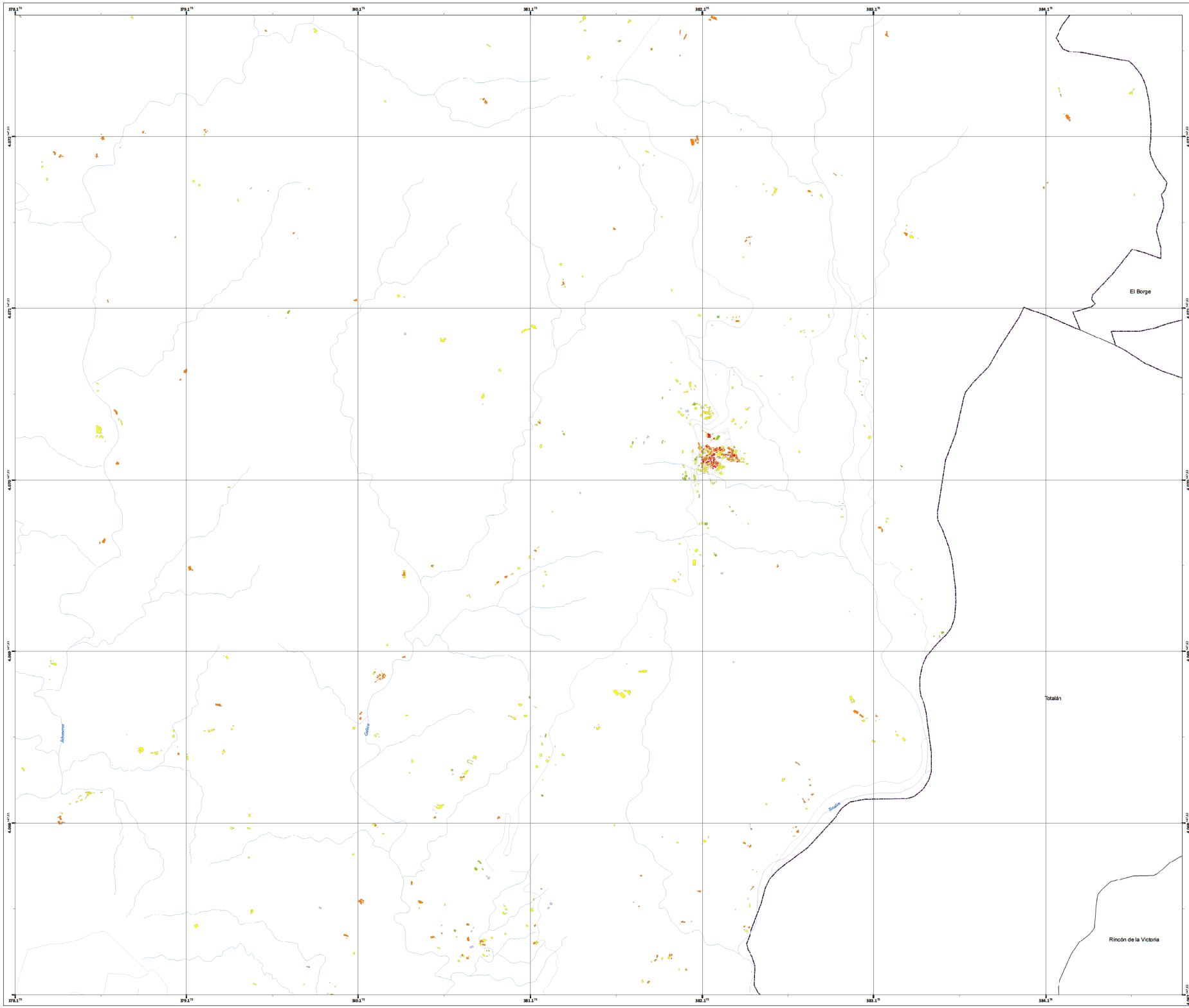

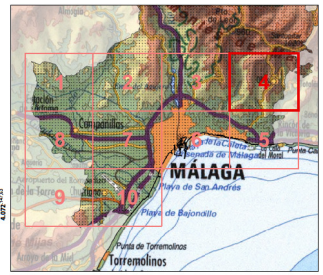

LEYENDA

Vulnerabilidad edificaciones:

	Clase	(IV Total)	Edif. (uds)	Edif. (%)
	A	(>0,85)	(1.441)	(2,82)
	B	(0,69 - 0,85)	(2.798)	(5,47)
	C	(0,53 - 0,69)	(29.346)	(57,38)
	D	(0,37 - 0,53)	(13.024)	(25,46)
	E	(<=0,37)	(4.538)	(8,87)

$IV_{Total} = V_i^{T*} + Mr + Mc$

IV_{Total}: Índice vulnerabilidad total (estimada)

V_i^{T*}: Índice vulnerabilidad representativo (Valor medio final)

Mr: Modificador regional

Mc: Sumatorio Modificadores de comportamiento

- Mc_1: Modificador por conservación
- Mc_2: Modificador por nº de plantas
- Mc_3: Modificador por sistema estructural
- Mc_4: Modificador por irregularidad en altura
- Mc_5: Modificador por irregularidad en planta
- Mc_6: Modificador por longitud de fachada
- Mc_7: Modificador por diferencia de altura con los colindantes
- Mc_8: Modificador por posición del edificio en la manzana
- Mc_9: Modificador por la pendiente del terreno

Vulnerabilidad Edificaciones (%). T.M. Málaga
(Clase vulnerabilidad y IV_{Total})

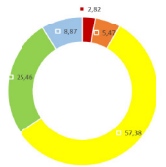

OTROS:

- Distritos municipales
- T. M. Málaga
- T. M. colindantes
- Base cartográfica
- Láminas de agua
- Red Hidrográfica
- Hojas de detalle

FUENTES:

- *Red de Información Ambiental de Andalucía (REDIAM).*
- *Consejería de Medio Ambiente y Ordenación del Territorio. Junta de Andalucía.*
- *Servicio de Protección Civil. Ayuntamiento de Málaga.*

PLAN DE ACTUACION LOCAL POR RIESGO SISMICO

Mapa de Vulnerabilidad (Detalle)

FECHA: 30/05/2019

OFICINA TÉCNICA - Servicio Protección Civil
C/ Huerto de Monjas, 39 1º P. 29008 Málaga
Email: proteccioncivil@malaga.eu

ESCALA: 1:10.000
1 cm = 100 m

FORMATO: A1

10.4

ESCALA GRAFICA: 0 85 170 340 510 680 m.

Proyección: UTM HUSO 30N / Sistema de Referencia ETRS89 / Cuadrícula: 1 km2

Ayuntamiento de Málaga
SERVICIO DE PROTECCIÓN CIVIL