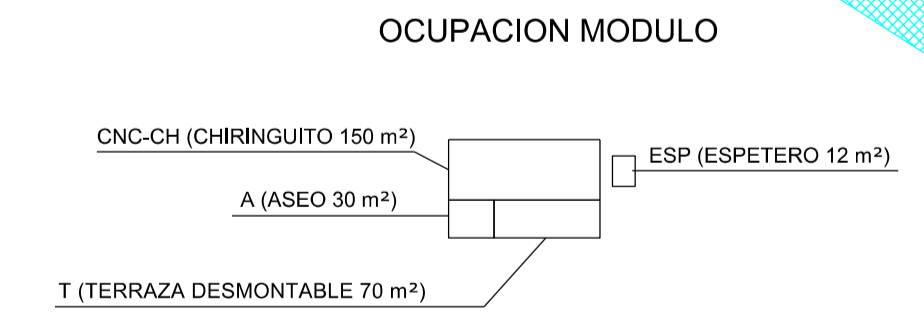
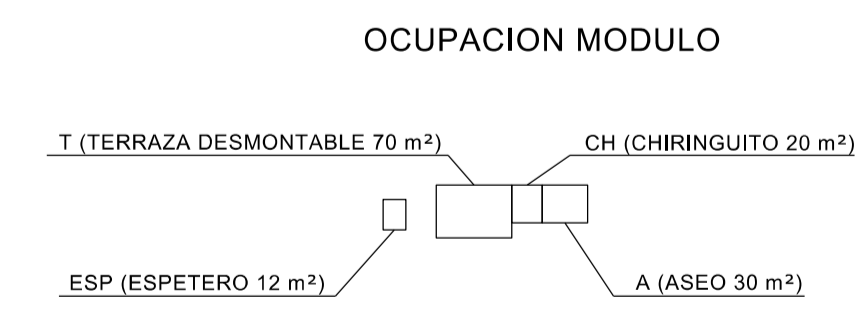




**CARACTERÍSTICAS GENERALES**  
 LONGITUD PLAYA: 717 metros  
 ANCHURA MEDIA: 50 metros  
 SUPERFICIE: 35.160m<sup>2</sup>  
 GRADO OCUPACIÓN: Alto

LEYENDA NOMENCLATURAS	
CH = CHIRINGUITO	AUT = OTRAS AUTORIZACIONES
CNC-CH = CHIRINGUITO CON CONSECION	ZAMP = ZONA ACTIVID. MULTIP. PERMANENTES
A = ASEO	ZAMPN = ZONA ACTIVID. MULTIP. NO PERMANENTES
T = TERRAZA	ZDD = ZONA DESCANSO DISCAPACITADOS
ESP = ESPETERO	ZEP = ZONA EVENTOS PERMANENTES
D = DUCHA	ZENP = ZONA EVENTOS NO PERMANENTES
L = LAVAPIES	PI = PARQUE INFANTIL
B = BANCO	PF = PLATAFORMA ACUATICA
HS = HAMACAS-SOMBRILLAS	PA = PARQUE ACUATICO
H = HIROPEDALES	VAR = VARADERO
SS = SALVAMENTO-SOCCORRISMO	CN = CANAL NAUTICO
V = VESTUARIO	PM = PASARELA MOVILIDAD REDUCIDA





**Ayuntamiento de Málaga**  
 SERVICIO DE PROTECCIÓN CIVIL  
 OFICINA TÉCNICA



---

DENOMINACIÓN:

**PLAN DE SEGURIDAD Y SALVAMENTO DE PLAYAS**

---

PLANO DE:	ESCALA:	FECHA:	PLANO Nº:
EQUIPAMIENTO Y ZONAS DE BAÑO SAN ANDRES	1:1.000	FEBRERO 2021	<b>3-09</b>