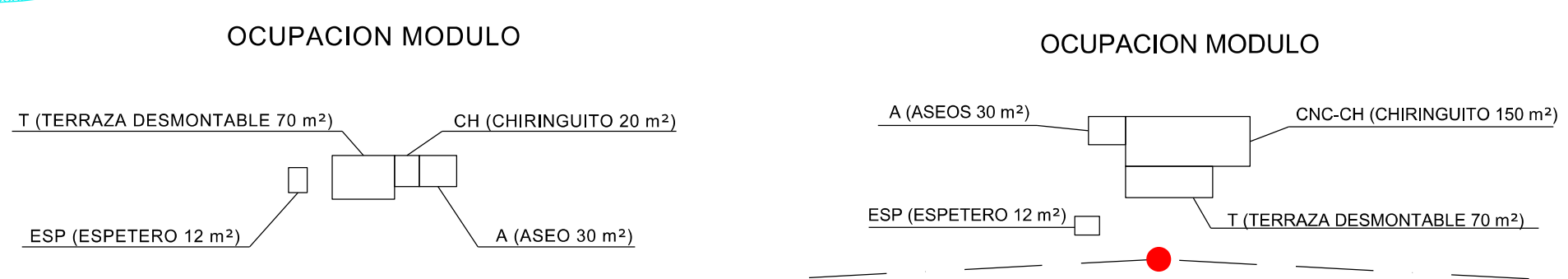



LEYENDA NOMENCLATURAS

CH = CHIRINGUITO	AUT = OTRAS AUTORIZACIONES
CNC-CH = CHIRINGUITO CON CONSECION	ZAMP = ZONA ACTIVID. MULTIP. PERMANENTES
A = ASEJO	ZAMNP = ZONA ACTIVID. MULTIP. NO PERMANENTES
T = TERRAZA	ZDD = ZONA DESCANSO DISCAPACITADOS
ESP = ESPETERO	ZEP = ZONA EVENTOS PERMANENTES
D = DUCHA	ZENP = ZONA EVENTOS NO PERMANENTES
L = LAVAPIES	PI = PARQUE INFANTIL
B = BANCO	PF = PLATAFORMA ACUATICA
HS = HAMACAS-SOMBRILLAS	PA = PARQUE ACUATICO
H = HIROPEDALES	VAR = VARADERO
SS = SALVAMENTO-SOCORRISMO	CN = CANAL NAUTICO
V = VESTUARIO	PM = PASARELA MOVILIDAD REDUCIDA


CARACTERÍSTICAS GENERALES
 LONGITUD PLAYA: 773 metros
 ANCHURA MEDIA: 90 metros
 SUPERFICIE: 59.269m²
 GRADO OCUPACIÓN: Alto

Mar Mediterraneo





Ayuntamiento de Málaga
 SERVICIO DE PROTECCIÓN CIVIL
 OFICINA TÉCNICA



DENOMINACIÓN:

PLAN DE SEGURIDAD Y SALVAMENTO DE PLAYAS

PLANO DE:	ESCALA:	FECHA:	PLANO Nº:
EQUIPAMIENTO Y ZONAS DE BAÑO LA MALAGUETA-I	1:1.000	FEBRERO 2021	3-10

SOLAPE CON PLANO 11