










Mar Mediterraneo

LEYENDA



-  Zona de Peligro
-  Silla de Vigilancia
-  Puesto de Socorro
-  Recorridos de Evacuación
-  Accesos a la playa
-  Punto de Encuentro

RELACION DE PELIGROS

- | EN TIERRA | | EN EL AGUA |
|---------------------------------------------------------------------------------------------------|-----------------------------------------------------------------------------------------------------------|----------------------------------------------------------------------------------------------------------|
|  Instalaciones |  Deportes Náuticos |  Embarcaciones Recreo |
|  Caídas |  Atracciones Acuáticas |  Natación |
|  Quemaduras |  Especies Marinas | |
|  Insolación | | |

PLAYA DE SAN ANDRÉS

CARACTERÍSTICAS
 LONGITUD PLAYA: 717 metros
 ANCHURA MEDIA: 50 metros
 SUPERFICIE: 35.160m²
 GRADO OCUPACIÓN: Alto

	Ayuntamiento de Málaga SERVICIO DE PROTECCIÓN CIVIL OFICINA TÉCNICA	
DENOMINACIÓN:		
PLAN DE SEGURIDAD Y SALVAMENTO DE PLAYAS		
PLANO DE:	ESCALA:	FECHA:
ZONAS DE PELIGRO, ACCESOS Y EVACUACION SAN ANDRÉS	1:1.000	FEBRERO 2021
		PLANO N°: 4-09